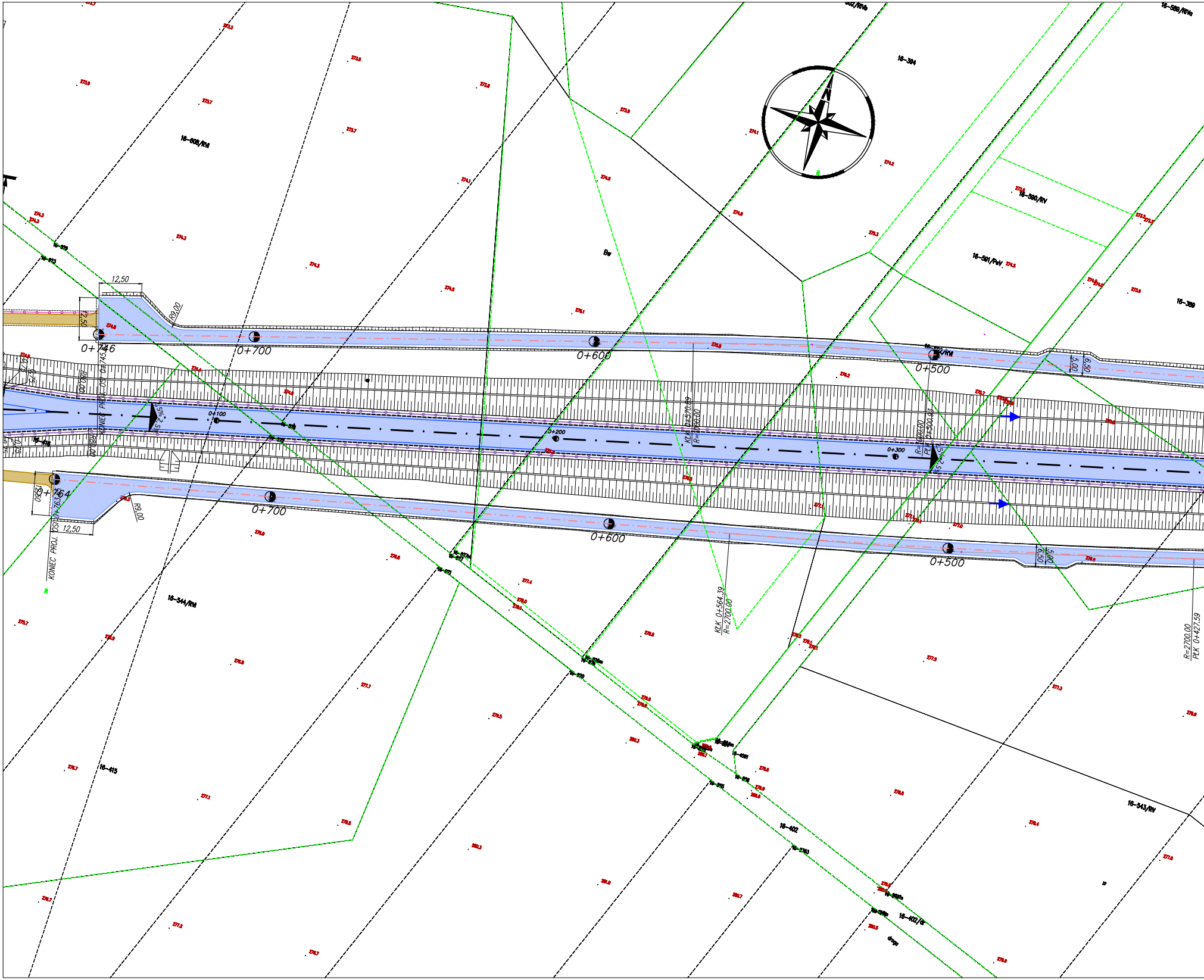
12,50
12,50
R9,00
R9,00
0+746
0+764
0+700
0+700
0+600
0+600
0+500
0+500
KONIEC PROJ. OSI 0+745
KONIEC PROJ. OSI 0+763
R80,00
R80,00
0+100
0+200
0+300
2,5%
2,5%
KLK 0+570.89
R=1000.00
R=1000.00
PLK 0+500.93
KLK 0+564.39
R=2700.00
R=2700.00
PLK 0+427.59
5,00
6,50
6,50
5,00
18-608/RV
18-394
18-590/RV
18-591/PsV
18-389
18-544/RV
18-415
18-402
18-402/dr
18-543/RV
Bw
drogi

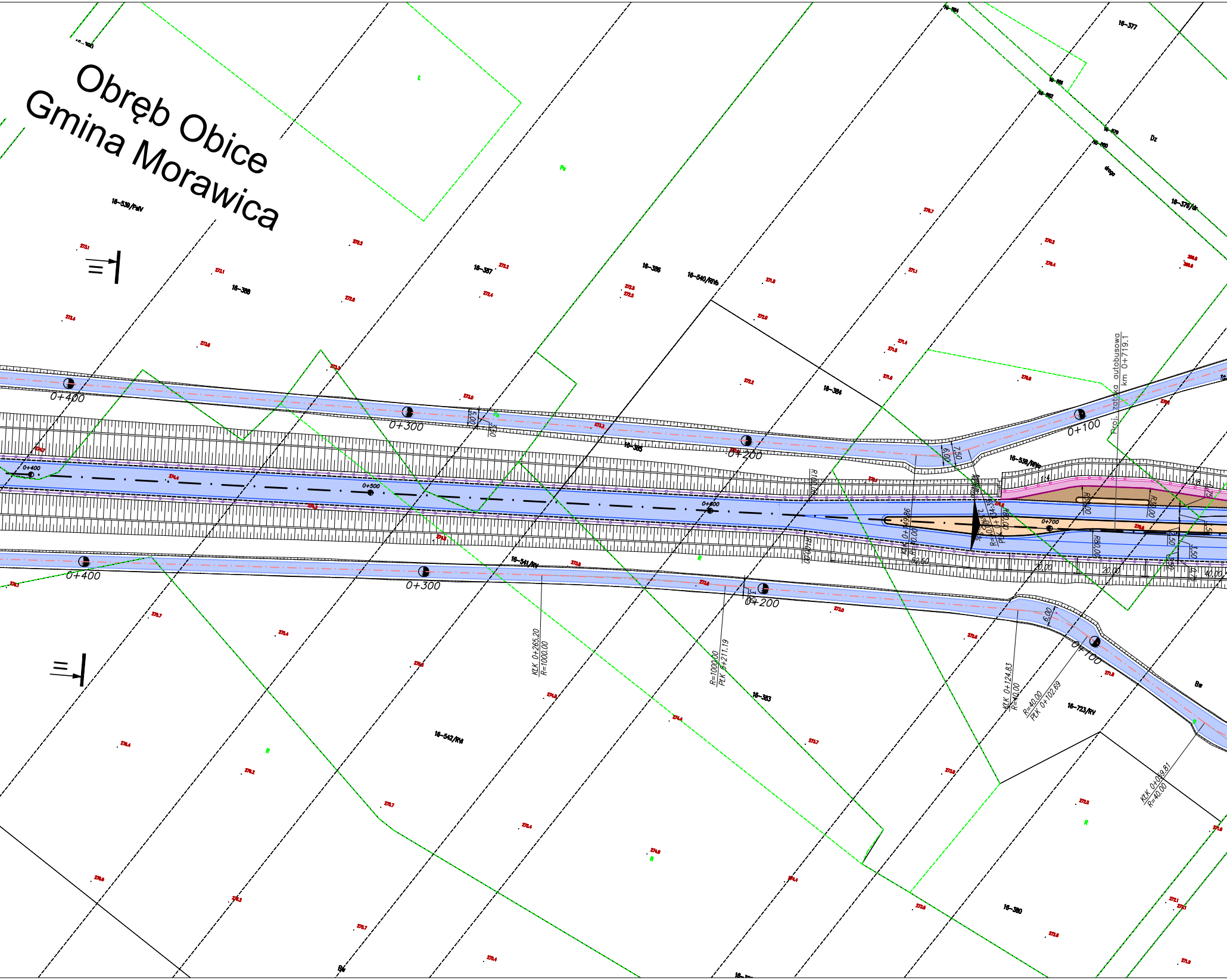
Obręb Obice
Gmina Morawica
18-539/PsIV
18-388
18-387
18-386
18-540/RIVb
18-385
18-384
18-538/RIVb
18-541/RV
18-542/RIV
18-383
18-723/RV
18-380
18-377
18-379/dr
Dz
droga
Bw
0+400
0+300
0+200
0+100
0+500
0+600
0+700
Proj. zatoka autobusowa km 0+719.1
KłK 0+265.20
R=1000.00
R=1000.00
PłK 0+211.19
KłK 0+124.83
R=40.00
R=40.00
PłK 0+102.69
KłK 0+089.81
R=40.00
R1000.00
R80.00
R30.00
5.00
3.50
6.00
7.50
92.50
20.00
40.00

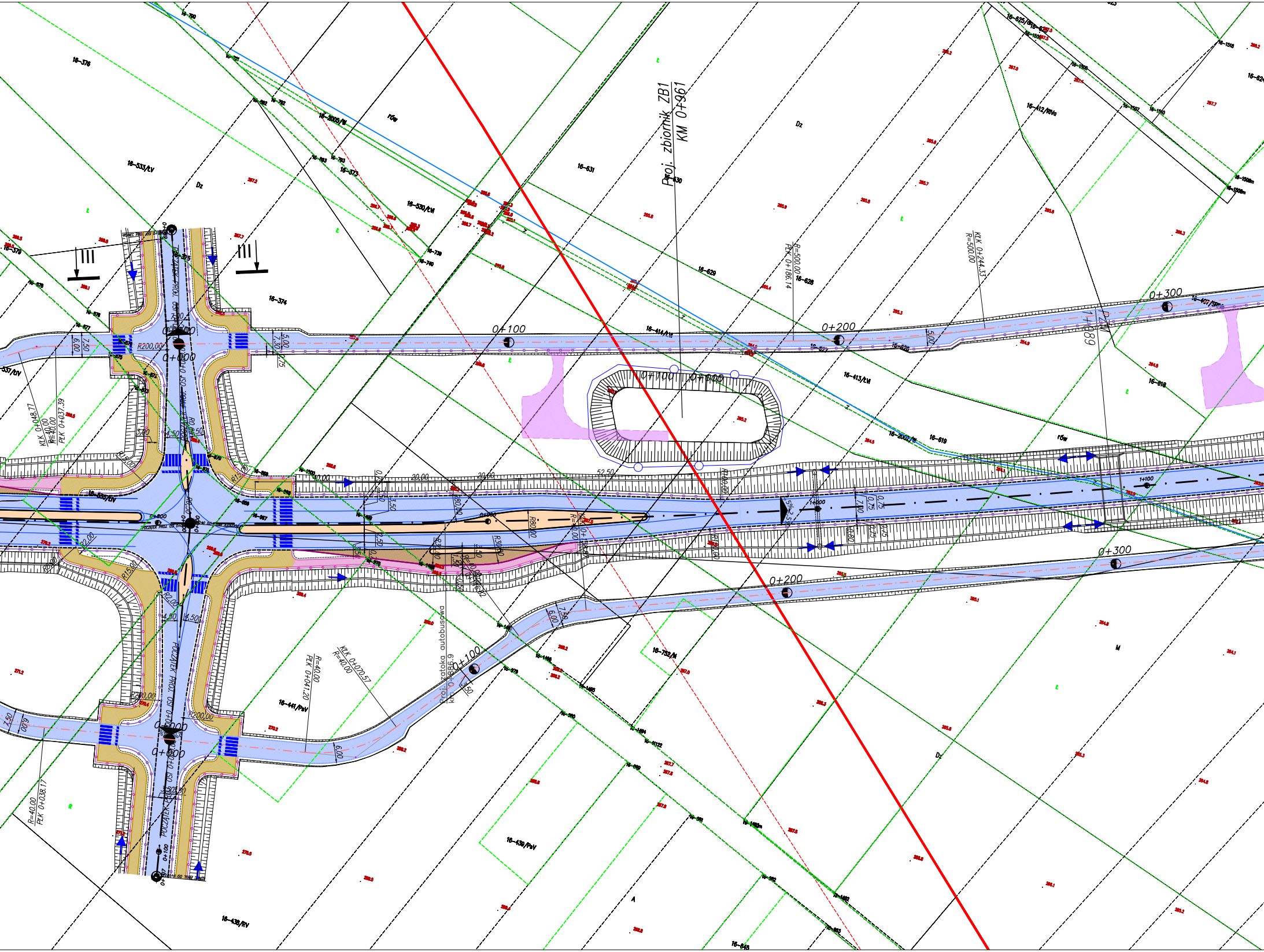

Proj. zbiornik ZB1
KM 0+961
0+000
0+100
0+200
0+300
0+000
0+100
0+000
0+100
0+200
0+300
1+000
1+100
KLK 0+244.33
R=500.00
R=500.00
PŁK 0+186.14
KLK 0+048.77
R=40.00
PŁK 0+037.39
KLK 0+070.57
R=40.00
R=40.00
PŁK 0+041.20
Proj. zatoka autobusowa
km 0+686.9
R=40.00
PŁK 0+038.17
POCZĄTEK PROJ. OSI
R200.00
R15.00
R80.00
R300
52.50
20.00
20.00
7.50
6.00
5.00
4.50
3.50
III
III
16-376
16-533/LV
16-631
16-630
16-629
16-628
16-627
16-414/LV
16-413/LV
16-412/RIVa
16-619
16-618
16-374
16-530/LVI
16-2005/N
16-375
16-441/PsV
16-439/PsV
16-438/RV
16-752/N
16-379
16-537/LIV
16-407/Sm
Dz
rów
A
M

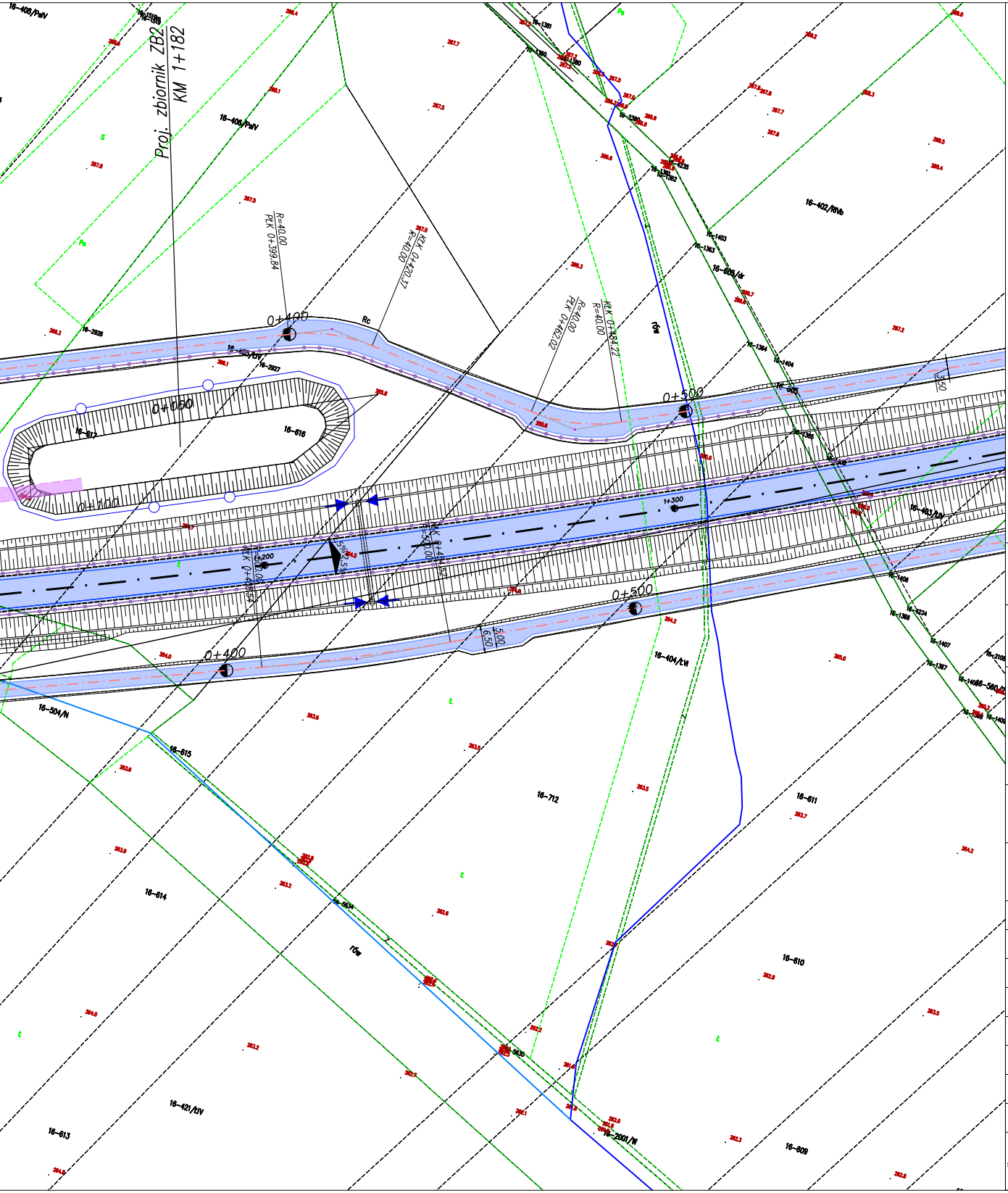
Proj. zbiornik ZB2
KM 1+182
16-406/PsIV
R=40.00
PŁK 0+399.84
KŁK 0+420.37
R=40.00
PŁK 0+462.02
R=40.00
KŁK 0+484.22
R=40.00
rów
16-402/RIVb
0+400
Rc
0+500
3.50
0+050
0+100
16-617
16-616
1+300
16-403/ŁIV
0+500
5.00
6.50
0+400
16-404/ŁVI
16-504/N
16-615
16-712
16-611
16-614
rów
16-610
16-421/ŁIV
16-613
16-2001/W
16-609

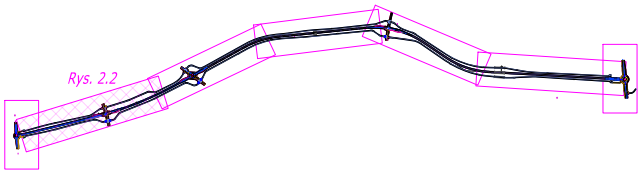

Inwestor:

Świętokrzyski Zarząd Dróg Wojewódzkich w Kielcach
ul. Jagiellońska 72
25-602 Kielce

Jednostka projektowa:

PROMOST CONSULTING

Promost Consulting Sp. z o.o. Sp.k.
ul. Jana Niemierskiego 4
35-307 Rzeszów

Nazwa zamierzenia budowlanego:

Koncepcja programowo - przestrzenna wraz z uzyskaniem decyzji środowiskowej dla zadania pn: "Budowa drogi wojewódzkiej w miejscowości Obice, łączącej drogę krajową nr 73 z drogą wojewódzką nr 766"

Nazwa części opracowania:

KONCEPCJA PROGRAMOWO - PRZESTRZENNA

Tytuł rysunku:

Plan sytuacyjny - wariant 4A

Funkcja:	Imię i Nazwisko:	Nr uprawnień:	Podpis:
BRANŻA DROGOWA			
Projektant:	mgr inż. Andrzej Kasprzyk	SWK/0148/POOD/06	
Opracowujący:	mgr inż. Justyna Choszczyk	-	
Opracowujący:	mgr inż. Agnieszka Głuch	-	
Opracowujący:	mgr inż. Urszula Baran	-	
Opracowujący:	mgr inż. Karol Grabka	-	
Sprawdzający:	mgr inż. Marta Kolankowska	SWK/0135/PBD/22	

Nr umowy:	Skala:	Data:	Stadium:	Branża:	Nr rysunku:
ŚZDW.N-WZ.223.24.104.2023.WR z dn. 08.08.2023 r.	1:1000	10.2024	KPP	DRO	2.2